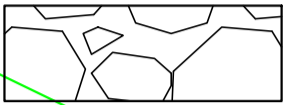
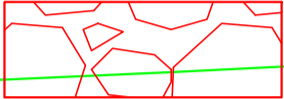


- Stávající stav
- Návrhový stav
- Hranice parcel
- Nadzemní vedení VN



Stávající opevnění



Nové opevnění

1200
SO 03 ODPADNÍ
KORYTO

SO 02
BEZPEČNOSTNÍ
PŘELIV

SO 05 HRAZ

SO 04 ZÁTOPA NÁDRŽE

ZAŘÍZENÍ STAVENIŠTĚ
MEZIDEPONIE

SO 01 PŘÍTOK HOZ

SLOUP VN


1177

1178

1176

1172

1183

AKCE	Oprava vodní nádrže Chyjice	HYDROPROGRESS, s.r.o. Sevastopolská 338 / 6 625 00 Brno	
KAT.ÚZEMÍ	Chyjice	VED.PROJEKTANT	
OBEC	Chyjice	PROJEKTANT	
INVESTOR	ČR – Státní pozemkový úřad	STUPEŇ	DSP/DPS
		FORMÁT	594*630
OBSAH KATASTRALNI MAPA		DATUM	10/2022
		MĚŘÍTKO	1:1000
		Č.PŘÍLOHY	C.2.